



ประกาศสำนักงานคณะกรรมการการเลือกตั้งประจำจังหวัดชุมพร

เรื่อง รูปแบบการแบ่งเขตเลือกตั้งสมาชิกสภาเทศบาลตำบลสะพลี อำเภอปะทิว
เพื่อรับฟังความคิดเห็นและข้อเสนอแนะจากประชาชนในเขตเลือกตั้ง

ด้วยพระราชบัญญัติการเลือกตั้งสมาชิกสภาท้องถิ่นหรือผู้บริหารท้องถิ่น พ.ศ.๒๕๖๒ และระเบียบคณะกรรมการการเลือกตั้งว่าด้วยการเลือกตั้งสมาชิกสภาท้องถิ่นหรือผู้บริหารท้องถิ่น พ.ศ. ๒๕๖๒ ได้กำหนดหลักเกณฑ์และวิธีการแบ่งเขตเลือกตั้งสมาชิกสภาท้องถิ่นให้อำนาจการการเลือกตั้งประจำจังหวัดดำเนินการเกี่ยวกับการแบ่งเขตเลือกตั้งของแต่ละองค์กรปกครองส่วนท้องถิ่น โดยพิจารณาจำนวนราษฎรขององค์กรปกครองส่วนท้องถิ่นจากประกาศจำนวนราษฎรที่ผู้อำนวยการทะเบียนกลางประกาศในที่สุดท้ายก่อนที่จะมีการเลือกตั้ง (ณ วันที่ ๓๑ ธันวาคม พ.ศ. ๒๕๖๗) และในการแบ่งเขตเลือกตั้ง ให้จัดให้มีจำนวนราษฎรในแต่ละเขตเลือกตั้งใกล้เคียงกันมากที่สุด และพื้นที่ของแต่ละเขตเลือกตั้งต้องติดต่อกัน เว้นแต่ตามสภาพพื้นที่ขององค์กรปกครองส่วนท้องถิ่นทำให้ไม่อาจแบ่งเขตเลือกตั้งให้มีพื้นที่ติดต่อกันได้ จะกำหนดให้เขตเลือกตั้งมีพื้นที่ไม่ติดต่อกันเท่าที่จำเป็นก็ได้ ในการกำหนดเขตเลือกตั้ง จะใช้แนวถนน ตรอก ซอย หรือแยก คลอง หรือแม่น้ำเป็นแนวเขตของเขตเลือกตั้งก็ได้

เพื่อให้การแบ่งเขตเลือกตั้งสมาชิกสภาเทศบาลตำบลสะพลี เป็นไปด้วยความเรียบร้อย อาศัยอำนาจตามความในข้อ ๑๓ ของระเบียบคณะกรรมการการเลือกตั้งว่าด้วยการเลือกตั้งสมาชิกสภาท้องถิ่นหรือผู้บริหารท้องถิ่น พ.ศ. ๒๕๖๒ จึงประกาศรูปแบบการแบ่งเขตเลือกตั้งสมาชิกสภาเทศบาลตำบลสะพลี จำนวน ๓ รูปแบบ เพื่อรับฟังความคิดเห็นและข้อเสนอแนะจากประชาชนในเขตเลือกตั้ง รายละเอียดตามเอกสารแนบท้ายประกาศนี้

ดังนั้น จึงขอเชิญชวนประชาชนในเขตเลือกตั้งแสดงความคิดเห็นและข้อเสนอแนะต่อรูปแบบการแบ่งเขตเลือกตั้งดังกล่าว ทั้งนี้ หากผู้ใดประสงค์จะแสดงความคิดเห็นและข้อเสนอแนะให้จัดทำความคิดเห็นและข้อเสนอแนะ เป็นหนังสือยื่นด้วยตนเองหรือส่งให้อำนาจการการเลือกตั้งประจำจังหวัดชุมพร ที่อยู่ สำนักงานคณะกรรมการการเลือกตั้งประจำจังหวัดชุมพร ศาลากลางจังหวัดชุมพร ชั้น ๔ ถนนไตรรัตน์ ตำบลนาชะอัง อำเภอเมืองชุมพร จังหวัดชุมพร ภายใน ๑๐ วันนับแต่ประกาศ (ระหว่างวันที่ ๑๗ มกราคม ๒๕๖๘ ถึงวันที่ ๒๖ มกราคม ๒๕๖๘) โดยสามารถดาวน์โหลดข้อมูลรูปแบบการแบ่งเขตเลือกตั้ง ได้ทางเว็บไซต์ของสำนักงานคณะกรรมการการเลือกตั้งประจำจังหวัดชุมพร <https://www.ect.go.th/th/chumphon>

จึงประกาศให้ทราบโดยทั่วกัน

ประกาศ ณ วันที่ ๑๗ มกราคม พ.ศ. ๒๕๖๘

(นายสัญญา แก้วอนันต์)

ผู้อำนวยการการเลือกตั้งประจำจังหวัดชุมพร

เอกสารแนบท้ายประกาศสำนักงานคณะกรรมการการเลือกตั้งประจำจังหวัดชุมพร
เรื่อง รูปแบบการแบ่งเขตเลือกตั้งสมาชิกสภาเทศบาลตำบลสะพลี
อำเภอปะทิว จังหวัดชุมพร เพื่อรับฟังความคิดเห็นและข้อเสนอแนะจากประชาชนในเขตเลือกตั้ง

รูปแบบที่ ๑

เขตเลือกตั้งที่	จำนวนสมาชิก	ท้องที่ที่ประกอบเป็นเขตเลือกตั้ง	จำนวนราษฎร	หมายเหตุ
๑	๖	<p>หมู่ที่ ๑ บางส่วน (หน้าถนน ๒ ฝั่ง และซอย ๒), หมู่ที่ ๕ ยกทั้งหมู่</p> <p>เริ่มจากหลักเขตที่ ๒ หมู่ที่ ๕ ตำบลสะพลี อำเภอปะทิว (ทั้งหมู่) ไปทางทิศตะวันออกเฉียงใต้ ตามแนวเขตเทศบาลตำบลสะพลี เลียบชายฝั่งอ่าวสะพลี จนไปถึงหลักเขตที่ ๓, หลักเขตที่ ๔ และหลักเขตที่ ๕ รวมถึง หมู่ที่ ๑ หน้าถนนทั้ง ๒ ฝั่ง ซ้าย ขวา + ซอย ๒ มาจรดทางด้านทิศตะวันตกไปบรรจบกับทางหลวงแผ่นดินหมายเลข ชพ ๓๑๘๐ เลียบถนนสาย ๓๑๘๐ จรดสะพานท่าเสม็ด กลับมาฝั่งหมู่ที่ ๕ (ทั้งหมู่) เลียบคลองท่าเสม็ดไปทางทิศเหนือ</p>	๑,๐๕๗	
๒	๖	<p>หมู่ที่ ๑ บางส่วน (หน้าถนน และซอย ๑), หมู่ที่ ๔ ยกทั้งหมู่, หมู่ที่ ๙ ยกทั้งหมู่</p> <p>เริ่มจากหลักเขตที่ ๒ ไปทางทิศใต้จรดหลักเขตที่ ๑ ไปทางทิศใต้จรดหลักเขตที่ ๙ ไปทางทิศใต้จรดหลักเขตที่ ๘ เลียบคลองท่าเสม็ดไปจรดหลักเขตที่ ๗ เลียบไปทางทิศใต้ตามแนวทางหลวงชนบท หมายเลข ชพ ๓๐๒๑ จนถึงหลักเขตที่ ๖ ไปทางทิศตะวันออกตามแนวเขตเทศบาลจรดถนนทางหลวงแผ่นดิน หน้าถนนฝั่งซ้าย ขวา ไปทางทิศเหนือจรดสะพานท่าเสม็ดไปตามคลองท่าเสม็ดฝั่งซ้าย ของหมู่ที่ ๑ บางส่วน ไปจรด หมู่ที่ ๔ ทางทิศเหนือ จรดหลักเขตที่ ๒ หมู่ที่ ๙</p>	๑,๐๖๕	

รูปแบบที่ ๒

เขตเลือกตั้งที่	จำนวนสมาชิก	ท้องที่ที่ประกอบการเป็นเขตเลือกตั้ง	จำนวนราษฎร	หมายเหตุ
๑	๖	<p>หมู่ที่ ๑ บางส่วน (หน้าถนน และซอย ๒), หมู่ที่ ๕ ยกทั้งหมู่, หมู่ที่ ๙ บางส่วน (หน้าถนนและซอย ๑๒)</p> <p>เริ่มจากหลักเขตที่ ๒ หมู่ที่ ๕ ตำบลสะพลี อำเภอบะพิตัว (ทั้งหมู่) ไปทางทิศตะวันออกเฉียงใต้ตามแนวเขตเทศบาลตำบลสะพลี เลียบชายฝั่งอ่าวสะพลี จนไปถึงหลักเขตที่ ๓, และหลักเขตที่ ๕, หมู่ที่ ๑ หน้าถนนและซอย ๒ มาจรดทางด้านทิศตะวันตกไปบรรจบกับทางหลวงแผ่นดินหมายเลข ขพ ๓๑๘๐ เลียบถนนสาย ๓๑๘๐ จรดสะพานท่าเสม็ด กลับมาฝั่งหมู่ที่ ๕ (ทั้งหมู่) เลียบคลองท่าเสม็ดไปทางทิศเหนือจรด หมู่ที่ ๙ บางส่วน (หน้าถนน) ตั้งแต่บ้านเลขที่ ๖ - ๖/๓ ผ่านบิมน้ำมันไปสิ้นสุดลำรางวังกะทะ ไปทางถนนเทศบาลซอย ๑๒ ฝั่งขวาจรดแนวเขตเทศบาล หลักเขตที่ ๒</p>	๑,๐๑๑	
๒	๖	<p>หมู่ที่ ๑ บางส่วน (หน้าถนน และซอย ๑), หมู่ที่ ๔ ยกทั้งหมู่, หมู่ที่ ๙ ประชากรที่เหลือ (ยกเว้นหน้าถนนเทศบาลซอย ๑๒)</p> <p>เริ่มจากหลักเขตที่ ๒ ไปทางทิศใต้จรดหลักเขตที่ ๑ ไปทางทิศใต้จรดหลักเขตที่ ๙ ไปทางทิศใต้จรดหลักเขตที่ ๘ เลียบคลองท่าเสม็ดไปจรดหลักเขตที่ ๗ และลำรางวังกะทะ เลียบไปทางทิศตะวันออกตามแนวคลองท่าเสม็ดผ่าน หมู่ที่ ๔ (ยกทั้งหมู่) จนถึงหลักเขตที่ ๖ ไปทางทิศตะวันออกตามแนวเขตเทศบาลจรดถนนทางหลวงแผ่นดิน หมายเลข ๓๑๘๐ ไปทางทิศเหนือจรดสะพานท่าเสม็ดไปตามคลองท่าเสม็ดฝั่งซ้าย ของหมู่ที่ ๑ บางส่วน (หน้าถนนเทศบาลซอย ๑) ไปจรดหลักเขตที่ ๗ ไปทางทิศเหนือ หมู่ที่ ๙ (ยกเว้นหน้าถนน + ซอย ๑๒) จรดหลักเขตที่ ๒</p>	๑,๑๑๑	

รูปแบบที่ ๓

เขตเลือกตั้งที่	จำนวนสมาชิก	ท้องที่ที่ประกอบการเป็นเขตเลือกตั้ง	จำนวนราษฎร	หมายเหตุ
๑	๖	<p>หมู่ที่ ๑ บางส่วน (หน้าถนน ๒ ฝั่ง และซอย ๒), หมู่ที่ ๔ บางส่วน, หมู่ที่ ๕ ยกทั้งหมู่</p> <p>เริ่มจากหลักเขตที่ ๒ หมู่ที่ ๕ ตำบลสะพลี อำเภอบึงสามพัน (ทั้งหมู่) ไปตามทิศตะวันออกเฉียงใต้ ตามแนวเขตเทศบาลตำบลสะพลี เลียบชายฝั่งอ่าวสะพลี จนไปถึงหลักเขตที่ ๓, และหลักเขตที่ ๔, จนถึงหลักเขตที่ ๕ หมู่ที่ ๑ ไปทางด้านทิศตะวันตก ไปบรรจบกับทางหลวงแผ่นดินหมายเลข ๓๑๘๐ เลียบถนนสาย ๓๑๘๐ หมู่ที่ ๑ ผ่านหน้าถนน ๒ ฝั่ง และซอย ๒ มาจรดสะพานท่าเสม็ด กลับมาฝั่งหมู่ที่ ๕ (ทั้งหมู่) เลียบคลองท่าเสม็ดไปทางทิศเหนือจรด หมู่ที่ ๔ (บางส่วน) ตั้งแต่บ้านเลขที่ ๑๔๘/๓ ผ่านร้านเจี๊พระซีฟู๊ดไปสิ้นสุดหลักเขตที่ ๗ ไปจรดหมู่ที่ ๔ (บางส่วน) ไปทางทิศเหนือจรด หมู่ที่ ๕ ถนนเทศบาล ซอย ๑๒ ฝั่งขาวจรดแนวเขตเทศบาลหลักเขตที่ ๒</p>	๑,๑๐๕	
๒	๖	<p>หมู่ที่ ๑ บางส่วน (หน้าถนน และซอย ๑), หมู่ที่ ๔ บางส่วน หมู่ที่ ๙ ยกทั้งหมู่</p> <p>เริ่มจากหลักเขตที่ ๒ หมู่ที่ ๙ ทั้งหมู่ ไปทางทิศใต้จรดหลักเขตที่ ๑ ไปทางทิศใต้จรดหลักเขตที่ ๙ ไปทางทิศใต้จรดหลักเขตที่ ๘ หมู่ที่ ๔ บางส่วน เลียบคลองท่าเสม็ดไปจรดหลักเขตที่ ๗ เลียบไปทางทิศใต้ตามแนวทางหลวงชนบท หมายเลข ชพ ๓๐๒๑ จนถึงหลักเขตที่ ๖ หมู่ที่ ๑ ไปทางทิศตะวันออกตามแนวเขตเทศบาลจรด หมู่ที่ ๑ (ยกเว้นหน้าถนน ๒ ฝั่ง และซอย ๒) ไปทางทิศเหนือจรดสะพานท่าเสม็ดไปตามคลองท่าเสม็ดฝั่งซ้าย ของหมู่ที่ ๑ บางส่วน ไปจรด หมู่ที่ ๔ บางส่วน ไปทางทิศเหนือ จรดหลักเขตที่ ๒ หมู่ที่ ๙ ทั้งหมู่</p>	๑,๐๑๗	

ข้อมูลเปรียบเทียบจำนวนราษฎรในแต่ละรูปแบบของสมาชิกสภาเทศบาลตำบลสระพลี

อำเภอ ปะทิว จังหวัด ชุมพร

ลำดับที่	รูปแบบที่	ข้อมูลจำนวนราษฎร		เหตุผลของการแบ่งเขตเลือกตั้ง
		จำนวนราษฎรในเขตเลือกตั้ง	ผลต่างจำนวนราษฎรของเขตมากที่สุดและน้อยที่สุด	
๑	๑	เขต ๑ = ๑,๐๕๗ เขต ๒ = ๑,๐๖๕ รวม = ๒,๑๒๒ ค่าเฉลี่ยต่อเขต = ๑,๐๖๑	เขต ๒ : เขต ๑ = ๘ (ร้อยละ ๐.๗๕)	ข้อดี ผลต่างของจำนวนราษฎรระหว่างเขตเลือกตั้งน้อยที่สุด ข้อเสีย มีการเปลี่ยนแปลงเขตเลือกตั้งจากการเลือกตั้งครั้งที่ผ่านมา ซึ่งอาจก่อให้เกิดความสับสนแก่ประชาชน
๒	๒	เขต ๑ = ๑,๐๑๑ เขต ๒ = ๑,๑๑๑ รวม = ๒,๑๒๒ ค่าเฉลี่ยต่อเขต = ๑,๐๖๑	เขต ๒ : เขต ๑ = ๑๐๐ (ร้อยละ ๙.๔๓)	ข้อดี ผลต่างของจำนวนราษฎรระหว่างเขตเลือกตั้งมากกว่ารูปแบบที่ ๑ ข้อเสีย มีการเปลี่ยนแปลงเขตเลือกตั้งจากการเลือกตั้งครั้งที่ผ่านมามากกว่า รูปแบบที่ ๑ ซึ่งอาจก่อให้เกิดความสับสนแก่ประชาชนมากกว่ารูปแบบที่ ๑
๓	๓	เขต ๑ = ๑,๑๐๕ เขต ๒ = ๑,๐๑๗ รวม = ๒,๑๒๒ ค่าเฉลี่ยต่อเขต = ๑,๐๖๑	เขต ๑ : เขต ๒ = ๘๘ (ร้อยละ ๘.๒๙)	ข้อดี ผลต่างของจำนวนราษฎรระหว่างเขตเลือกตั้งเท่ากับรูปแบบที่ ๒ ข้อเสีย มีการเปลี่ยนแปลงเขตเลือกตั้งจากการเลือกตั้งครั้งที่ผ่านมามากที่สุด ซึ่งอาจก่อให้เกิดความสับสนแก่ประชาชนมากกว่ารูปแบบอื่นๆ

หนังสือแสดงความคิดเห็นและข้อเสนอแนะการแบ่งเขตเลือกตั้ง

สมาชิกสภาเทศบาล.....

ทำที่.....

วันที่.....มกราคม 2568

เรื่อง ขอแสดงความคิดเห็นและข้อเสนอแนะ

เรียน ผู้อำนวยการการเลือกตั้งประจำจังหวัดชุมพร

ตามประกาศผู้อำนวยการการเลือกตั้งประจำจังหวัดชุมพร เรื่อง รูปแบบการแบ่งเขตเลือกตั้งสมาชิกสภาเทศบาล..... ลงวันที่ มกราคม 2568 นั้น

ข้าพเจ้า นาย/นาง/นางสาว/อื่น ๆ (ระบุ).....

ที่อยู่..... หมู่ที่..... ถนน/ซอย..... ตำบล/เทศบาล.....

อำเภอ..... จังหวัดชุมพร หมายเลขโทรศัพท์ (ถ้ามี).....

มีความประสงค์จะแสดงความคิดเห็นต่อรูปแบบการแบ่งเขตเลือกตั้งสมาชิกสภาองค์การบริหารส่วนจังหวัดชุมพร ดังนี้

รูปแบบที่ 1 เห็นด้วย ไม่เห็นด้วย

ความเห็น.....

ข้อเสนอแนะ.....

รูปแบบที่ 2 เห็นด้วย ไม่เห็นด้วย

ความเห็น.....

ข้อเสนอแนะ.....

รูปแบบที่ 3 เห็นด้วย ไม่เห็นด้วย

ความเห็น.....

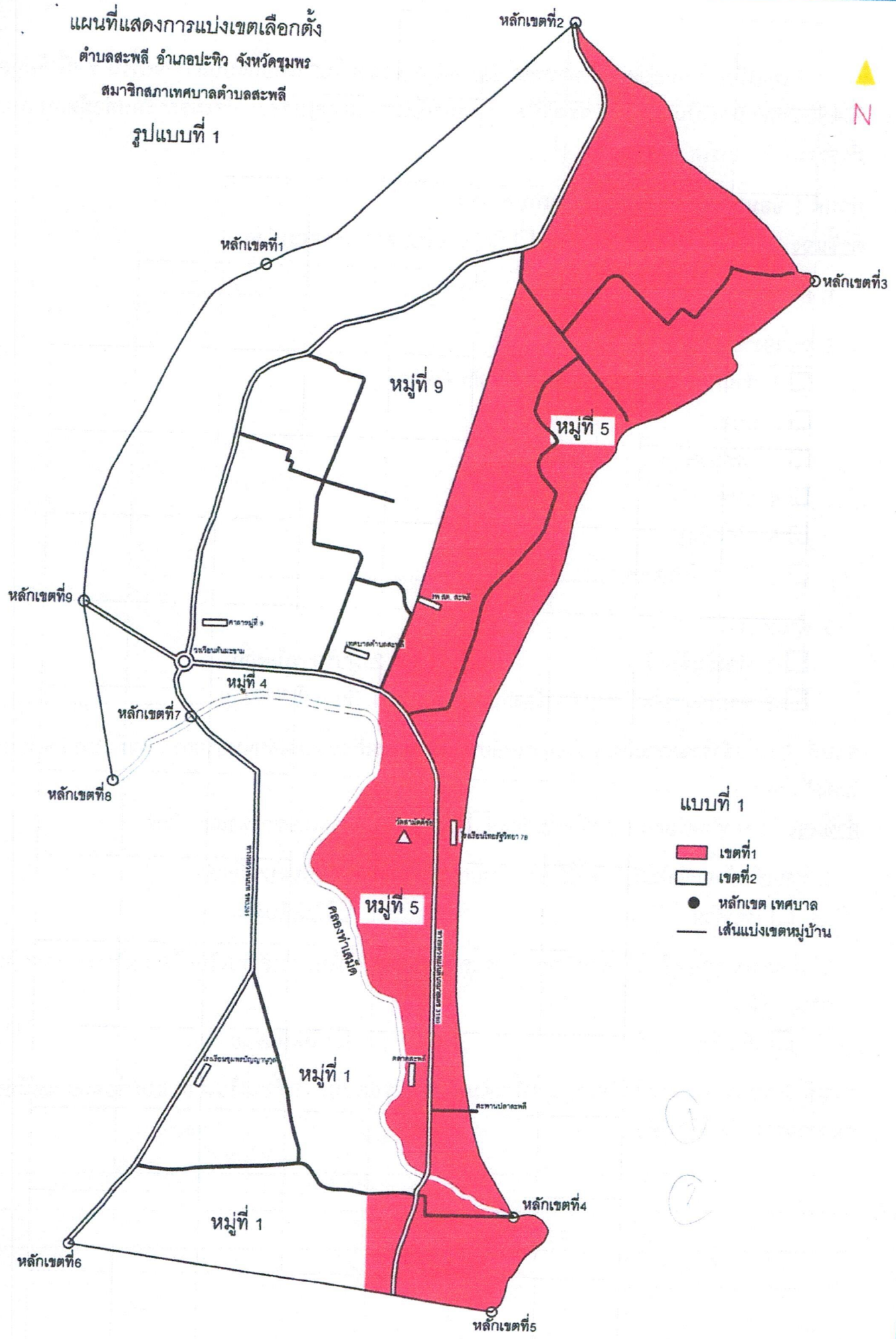
ข้อเสนอแนะ.....

จึงเรียนมาเพื่อโปรดทราบ

(ลงชื่อ).....

(.....)

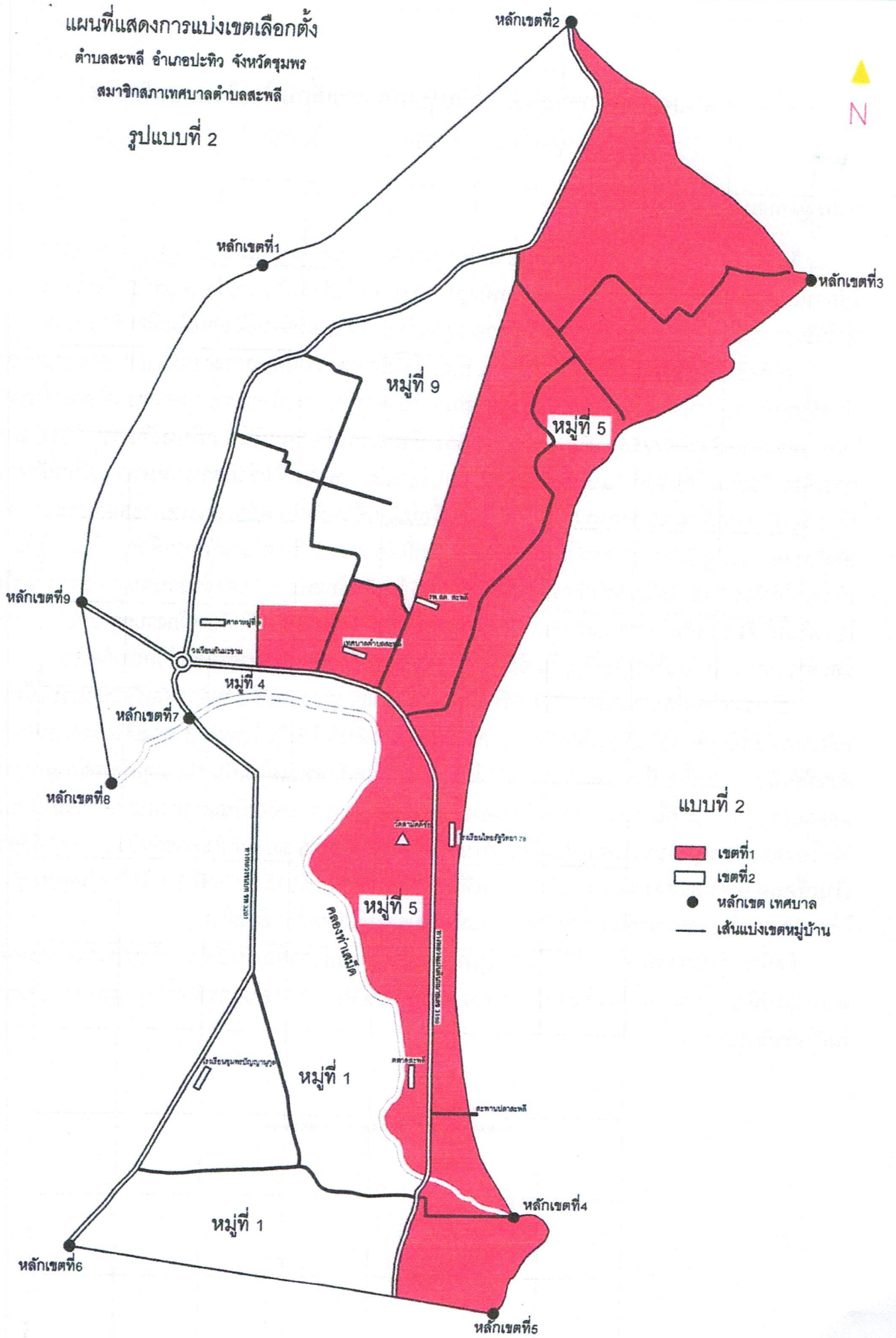
แผนที่แสดงการแบ่งเขตเลือกตั้ง
ตำบลสะพลี อำเภอปะทิว จังหวัดชุมพร
สมาชิกสภาเทศบาลตำบลสะพลี
รูปแบบที่ 1



- แบบที่ 1
- เขตที่ 1
 - เขตที่ 2
 - หลักเขต เทศบาล
 - เส้นแบ่งเขตหมู่บ้าน

๑
๗

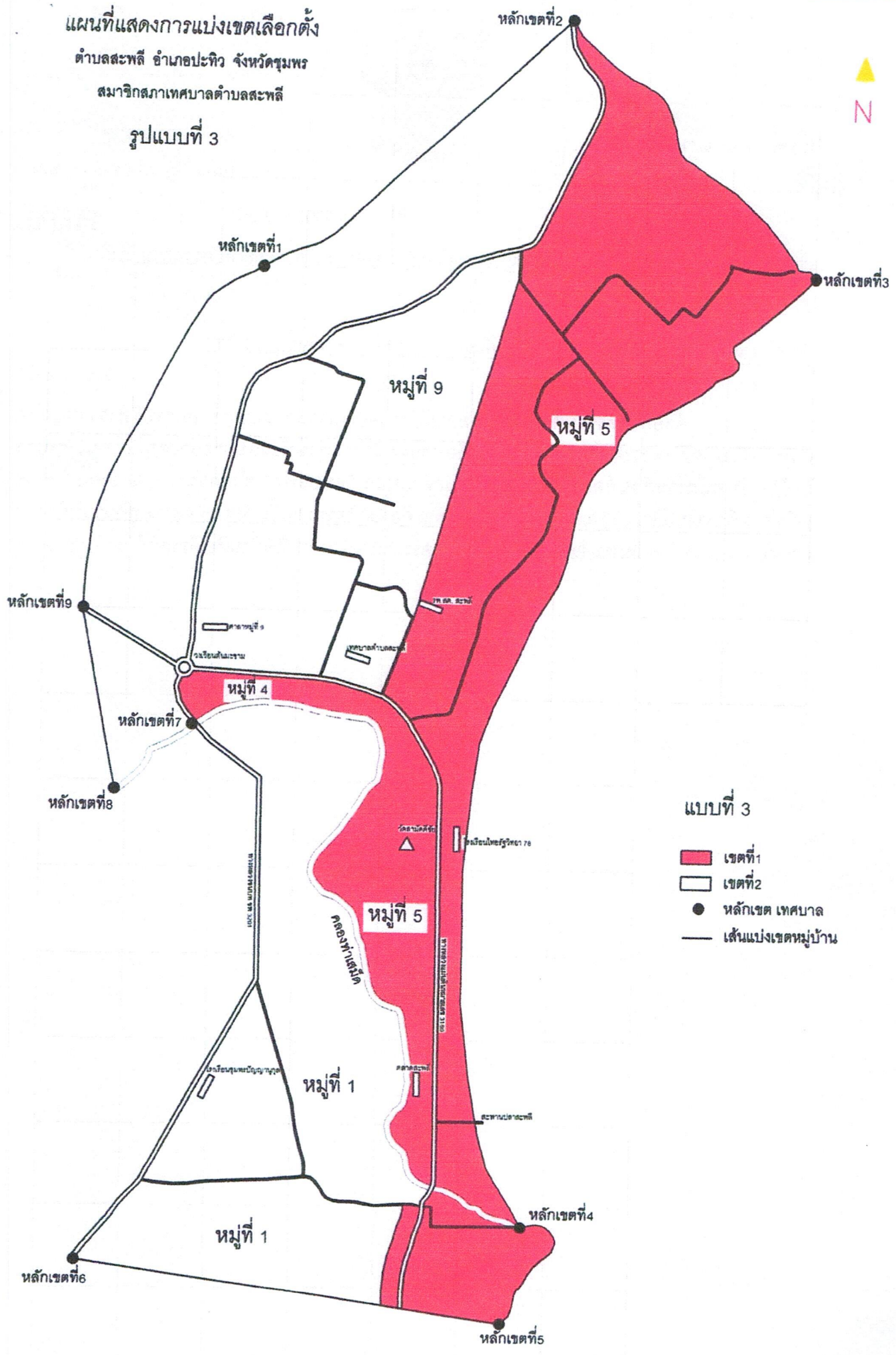
แผนที่แสดงการแบ่งเขตเลือกตั้ง
 ตำบลสะพลี อำเภอบึงพลา จังหวัดชุมพร
 สมาชิกสภาเทศบาลตำบลสะพลี
 รูปแบบที่ 2



แบบที่ 2

- เขตที่ 1
- เขตที่ 2
- หลักเขต เทศบาล
- เส้นแบ่งเขตหมู่บ้าน

แผนที่แสดงการแบ่งเขตเลือกตั้ง
ตำบลสะพลี อำเภอปะทิว จังหวัดชุมพร
สมาชิกสภาเทศบาลตำบลสะพลี
รูปแบบที่ 3



- แบบที่ 3
- เขตที่ 1
 - เขตที่ 2
 - หลักเขต เทศบาล
 - เส้นแบ่งเขตหมู่บ้าน