



ประกาศสำนักงานคณะกรรมการการเลือกตั้งประจำจังหวัดชุมพร
เรื่อง รูปแบบการแบ่งเขตเลือกตั้งสมาชิกสภาเทศบาลตำบลสะพลี อำเภอปะทิว
เพื่อรับฟังความคิดเห็นและข้อเสนอแนะจากประชาชนในเขตเลือกตั้ง

ด้วยพระราชบัญญัติการเลือกตั้งสมาชิกสภาท้องถิ่นหรือผู้บริหารท้องถิ่น พ.ศ.๒๕๖๒ และระเบียบคณะกรรมการการเลือกตั้งว่าด้วยการเลือกตั้งสมาชิกสภาท้องถิ่นหรือผู้บริหารท้องถิ่น พ.ศ. ๒๕๖๒ ได้กำหนดหลักเกณฑ์และวิธีการแบ่งเขตเลือกตั้งสมาชิกสภาท้องถิ่นให้ผู้อำนวยการการเลือกตั้งประจำจังหวัดดำเนินการเกี่ยวกับการแบ่งเขตเลือกตั้งของแต่ละองค์กรปกครองส่วนท้องถิ่น โดยพิจารณาจำนวนราษฎรขององค์กรปกครองส่วนท้องถิ่นจากประกาศจำนวนราษฎรที่ผู้อำนวยการทะเบียนกลางประกาศในที่สุดท้ายก่อนที่จะมีการเลือกตั้ง (ณ วันที่ ๓๑ ธันวาคม พ.ศ. ๒๕๖๗) และในการแบ่งเขตเลือกตั้ง ให้จัดให้มีจำนวนราษฎรในแต่ละเขตเลือกตั้งใกล้เคียงกันมากที่สุด และพื้นที่ของแต่ละเขตเลือกตั้งต้องติดต่อกัน เว้นแต่ตามสภาพพื้นที่ขององค์กรปกครองส่วนท้องถิ่นทำให้ไม่อาจแบ่งเขตเลือกตั้งให้มีพื้นที่ติดต่อกันได้ จะกำหนดให้เขตเลือกตั้งมีพื้นที่ไม่ติดต่อกันเท่าที่จำเป็นก็ได้ ในการกำหนดเขตเลือกตั้ง จะใช้แนวถนน ตรอก ซอย หรือแยก คลอง หรือแม่น้ำเป็นแนวเขตของเขตเลือกตั้งก็ได้

เพื่อให้การแบ่งเขตเลือกตั้งสมาชิกสภาเทศบาลตำบลสะพลี เป็นไปด้วยความเรียบร้อยและถูกต้องอาศัยอำนาจตามความในข้อ ๑๓ ของระเบียบคณะกรรมการการเลือกตั้งว่าด้วยการเลือกตั้งสมาชิกสภาท้องถิ่นหรือผู้บริหารท้องถิ่น พ.ศ. ๒๕๖๒ จึงได้จัดทำและประกาศรูปแบบการแบ่งเขตเลือกตั้งสมาชิกสภาเทศบาลตำบลสะพลี จำนวน ๓ รูปแบบ ใหม่ เพื่อรับฟังความคิดเห็นและข้อเสนอแนะจากประชาชนในเขตเลือกตั้งรายละเอียดตามเอกสารแนบท้ายประกาศนี้

ดังนั้น จึงขอเชิญชวนประชาชนในเขตเลือกตั้งแสดงความคิดเห็นและข้อเสนอแนะต่อรูปแบบการแบ่งเขตเลือกตั้งดังกล่าว ทั้งนี้ หากผู้ใดประสงค์จะแสดงความคิดเห็นและข้อเสนอแนะให้จัดทำความคิดเห็นและข้อเสนอแนะ เป็นหนังสือยื่นด้วยตนเองหรือส่งให้ผู้อำนวยการการเลือกตั้งประจำจังหวัดชุมพร ที่อยู่ สำนักงานคณะกรรมการการเลือกตั้งประจำจังหวัดชุมพร ศาลากลางจังหวัดชุมพร ชั้น ๔ ถนนไตรรัตน์ ตำบลนาชะอัง อำเภอเมืองชุมพร จังหวัดชุมพร ภายในสิบวันนับตั้งแต่วันประกาศ (ระหว่างวันที่ ๑ - ๑๐ กุมภาพันธ์ ๒๕๖๘) โดยสามารถดาวน์โหลดข้อมูลรูปแบบการแบ่งเขตเลือกตั้ง ได้ทางเว็บไซต์ของสำนักงานคณะกรรมการการเลือกตั้งประจำจังหวัดชุมพร <https://www.ect.go.th/th/chumphon>

จึงประกาศให้ทราบโดยทั่วกัน

ประกาศ ณ วันที่ ๑ กุมภาพันธ์ พ.ศ. ๒๕๖๘

(นายสัญญา แก้วอนันต์)

ผู้อำนวยการการเลือกตั้งประจำจังหวัดชุมพร

เอกสารแนบท้ายประกาศสำนักงานคณะกรรมการการเลือกตั้งประจำจังหวัดชุมพร
เรื่อง รูปแบบการแบ่งเขตเลือกตั้งสมาชิกสภาเทศบาลตำบลสะพลี อำเภอปะทิว
เพื่อรับฟังความคิดเห็นและข้อเสนอแนะจากประชาชนในเขตเลือกตั้ง

รูปแบบที่ ๑

เขตเลือกตั้ง ที่	จำนวน สมาชิก	ท้องที่ที่ประกอบการเป็นเขตเลือกตั้ง	จำนวนราษฎร	หมายเหตุ
๑	๖	หมู่ที่ ๑ บ้านหนองปลาไหล (บางส่วน) ในเขตเทศบาลตำบลสะพลี เริ่มจากหลักเขตที่ ๔ ไปทางทิศใต้เลียบบ่อว สะพลี จนถึงหลักเขตที่ ๕ ไปทางทิศตะวันตกไปบรรจบ กับถนนทางหลวงแผ่นดินหมายเลข ๓๑๘๐ ฝั่งซ้าย ไปทางทิศตะวันตก ระยะทาง ๑๕๐ เมตร ไปทาง ทิศเหนือระยะทาง ๓๐๐ เมตร ไปบรรจบกับถนน เทศบาลซอย ๑ ไปทางขวา บรรจบกับถนนทางหลวง แผ่นดินหมายเลข ๓๑๘๐ ไปจนถึงสะพานท่าเสม็ด แล้ว เลียบบคลองท่าเสม็ด จนถึงหลักเขตที่ ๔ หมู่ที่ ๕ บ้านชายทะเล ตำบลสะพลี	๑,๐๕๗	
๒	๖	หมู่ที่ ๑ บ้านหนองปลาไหล (บางส่วน) ในเขตเทศบาลตำบลสะพลี เริ่มจากหลักเขตที่ ๖ ไปตามถนนทางหลวงชนบท หมายเลข ๓๐๒๑ ไปจนถึงหลักเขตที่ ๗ เลียบคลอง ท่าเสม็ด จนถึงสะพานข้ามคลองท่าเสม็ด ไปตามถนน ทางหลวงแผ่นดิน หมายเลข ๓๑๘๐ จนถึงถนนเทศบาล ซอย ๑ ไปทางทิศตะวันตก ๑๕๐ เมตร ไปทางซ้าย ๓๐๐ เมตร จรดแนวเขตเทศบาลตำบลสะพลี ไปตาม แนวเขตจนถึงหลักเขตที่ ๖ หมู่ที่ ๔ บ้านควน ตำบลสะพลี ในเขตเทศบาลตำบลสะพลี หมู่ที่ ๙ บ้านห้วยตาอ่อน ตำบลสะพลี ในเขตเทศบาลตำบลสะพลี	๑,๐๖๕	

รูปแบบที่ ๒

เขตเลือกตั้งที่	จำนวนสมาชิก	ท้องที่ที่ประกอบการเป็นเขตเลือกตั้ง	จำนวนราษฎร	หมายเหตุ
๑	๖	หมู่ที่ ๑ บ้านหนองปลาไหล (บางส่วน) ในเขตเทศบาลตำบลสะพลี เริ่มจากหลักเขตที่ ๔ ไปทางทิศใต้เลียบบ่อว สะพลี จนถึงหลักเขตที่ ๕ ไปทางทิศตะวันตกไป บรรจบกับถนนทางหลวงแผ่นดินหมายเลข ๓๑๘๐ เลียบบถนนทางหลวงแผ่นดิน หมายเลข ๓๑๘๐ ไป จนถึงสะพานคลองท่าเสม็ด แล้วเลียบบคลองท่าเสม็ด จนถึงหลักเขตที่ ๔ หมู่ที่ ๕ บ้านชายทะเล ตำบลสะพลี ในเขตเทศบาลตำบลสะพลี หมู่ที่ ๙ บ้านห้วยตาอ่อน (บางส่วน) ในเขตเทศบาลตำบลสะพลี เริ่มจากถนนเทศบาลซอย ๑๒ ฝั่งขวา เลียบไปทาง ทิศตะวันตกของถนนทางหลวงแผ่นดิน หมายเลข ๓๑๘๐ ถึงลำรางวังกะทะ เลียบลำรางวังกะทะ ไปถึงถนนเทศบาลซอย ๑๒ ฝั่งขวา เป็นจุดสิ้นสุด	๑,๐๑๑	
๒	๖	หมู่ที่ ๑ บ้านหนองปลาไหล (บางส่วน) ในเขตเทศบาลตำบลสะพลี เริ่มจากหลักเขตที่ ๖ ไปตามถนนทางหลวงชนบท หมายเลข ๓๐๒๑ ไปจนถึงหลักเขตที่ ๗ เลียบคลอง ท่าเสม็ด จนถึงสะพานข้ามคลองท่าเสม็ด ไปตาม ถนนทางหลวงแผ่นดิน หมายเลข ๓๑๘๐ จนถึงแนว เขตเทศบาลตำบลสะพลี ไปตามแนวเขตจนถึงหลัก เขตที่ ๖ หมู่ที่ ๔ บ้านควน ตำบลสะพลี ในเขตเทศบาลตำบลสะพลี หมู่ที่ ๙ บ้านห้วยตาอ่อน (บางส่วน) ในเขตเทศบาลตำบลสะพลี เริ่มจากหลักเขตที่ ๒ ไปทางทิศใต้จรดหลักเขตที่ ๑ ไปทางทิศใต้จรดหลักเขตที่ ๙ ไปตามถนนทางหลวง แผ่นดิน หมายเลข ๓๑๘๐ ถึงลำรางวังกะทะ เลียบ ลำรางวังกะทะ ไปถึงถนนเทศบาลซอย ๑๒ ฝั่งซ้าย ไปทางทิศเหนือจนถึงหลักเขตที่ ๒	๑,๑๑๑	

รูปแบบที่ ๓

เขต เลือกตั้งที่	จำนวน สมาชิก	ท้องที่ที่ประกอบการเป็นเขตเลือกตั้ง	จำนวน ราษฎร	หมายเหตุ
๑	๖	<p>หมู่ที่ ๑ บ้านหนองปลาไหล (บางส่วน) ในเขตเทศบาลตำบลสะพลี</p> <p>เริ่มจากหลักเขตที่ ๔ ไปทางทิศใต้เลียบอ่าวสะพลี จนถึงหลักเขตที่ ๕ ไปทางทิศตะวันตกไปบรรจบกับ ถนนทางหลวงแผ่นดินหมายเลข ๓๑๘๐ ฝั่งซ้าย ไป ทางทิศตะวันตก ระยะทาง ๑๕๐ เมตร ไปทางทิศ เหนือระยะทาง ๓๐๐ เมตร ไปบรรจบกับถนน เทศบาลซอย ๑ ไปทางขวา บรรจบกับถนนทาง หลวงแผ่นดินหมายเลข ๓๑๘๐ ไปจนถึงสะพาน ท่าเสม็ด แล้วเลียบคลองท่าเสม็ด จนถึงหลักเขตที่ ๔</p> <p>หมู่ที่ ๔ บ้านควน (บางส่วน) ในเขตเทศบาลตำบลสะพลี</p> <p>เริ่มจากหลักเขตที่ ๗ เลียบคลองท่าเสม็ด ไปจรด ถนนทางหลวงแผ่นดิน หมายเลข ๓๑๘๐ เลียบถนน ทางหลวงแผ่นดิน หมายเลข ๓๑๘๐ จนถึงหลัก เขตที่ ๗</p> <p>หมู่ที่ ๕ บ้านชายทะเล ตำบลสะพลี</p>	๑,๑๐๕	
๒	๖	<p>หมู่ที่ ๑ บ้านหนองปลาไหล (บางส่วน) ในเขตเทศบาลตำบลสะพลี</p> <p>เริ่มจากหลักเขตที่ ๖ ไปตามถนนทางหลวงชนบท หมายเลข ๓๐๒๑ ไปจนถึงหลักเขตที่ ๗ เลียบคลอง ท่าเสม็ด จนถึงสะพานข้ามคลองท่าเสม็ด ไปตาม ถนนทางหลวงแผ่นดิน หมายเลข ๓๑๘๐ จนถึงถนน เทศบาลซอย ๑ ไปทางทิศตะวันตก ๑๕๐ เมตร ไปทางซ้าย ๓๐๐ เมตร จรดแนวเขตเทศบาลตำบล สะพลี ไปตามแนวเขตจนถึงหลักเขตที่ ๖</p> <p>หมู่ที่ ๔ บ้านควน (บางส่วน) ในเขตเทศบาลตำบลสะพลี</p> <p>เริ่มจากหลักเขตที่ ๗ ไปตามถนนทางหลวงชนบท ๓๐๒๑ ถึงถนนทางหลวงแผ่นดิน หมายเลข ๓๑๘๐ ไปสิ้นสุดหลักเขตที่ ๙ ไปตามแนวเขตเทศบาลตำบล สะพลี ทางทิศใต้ถึงหลักเขตที่ ๘ ไปตามแนวเขต เทศบาลตำบลสะพลี ทางทิศตะวันออก ถึงหลัก เขตที่ ๗</p> <p>หมู่ที่ ๙ บ้านห้วยตาอ่อน ตำบลสะพลี ในเขตเทศบาลตำบลสะพลี</p>	๑,๐๑๗	

ข้อมูลเปรียบเทียบจำนวนราษฎรในแต่ละรูปแบบของสมาชิกสภาเทศบาลตำบลสะพลี
อำเภอปะทิว จังหวัดชุมพร

ลำดับ ที่	รูปแบบ ที่	ข้อมูลจำนวนราษฎร		เหตุผลของการแบ่งเขตเลือกตั้ง
		จำนวนราษฎร ในเขตเลือกตั้ง	ผลต่างจำนวนราษฎรของ เขตมากที่สุดและน้อยที่สุด	
๑	๑	เขต ๑ = ๑,๐๕๗ เขต ๒ = ๑,๐๖๕ รวม = ๒,๑๒๒ ค่าเฉลี่ยต่อเขต = ๑,๐๖๑	เขต ๒ : เขต ๑ = ๘ (ร้อยละ ๐.๗๕)	ข้อดี ผลต่างของจำนวนราษฎรระหว่าง เขตเลือกตั้งน้อยที่สุด ข้อเสีย มีการเปลี่ยนแปลงเขตเลือก ตั้งจาก การเลือกตั้งครั้งที่ผ่านมา ซึ่งอาจ ก่อให้เกิดความสับสนแก่ประชาชน
๒	๒	เขต ๑ = ๑,๐๑๑ เขต ๒ = ๑,๑๑๑ รวม = ๒,๑๒๒ ค่าเฉลี่ยต่อเขต = ๑,๐๖๑	เขต ๒ : เขต ๑ = ๑๐๐ (ร้อยละ ๙.๔๓)	ข้อดี ผลต่างของจำนวนราษฎรระหว่าง เขตเลือกตั้งมาก กว่ารูปแบบที่ ๑ ข้อเสีย มีการเปลี่ยนแปลงเขตเลือก ตั้งจาก การเลือกตั้งครั้งที่ผ่านมามากกว่า รูปแบบที่ ๑ ซึ่งอาจก่อให้เกิดความ สับสนแก่ประชาชนมากกว่ารูปแบบ ที่ ๑
๓	๓	เขต ๑ = ๑,๑๐๕ เขต ๒ = ๑,๐๑๗ รวม = ๒,๑๒๒ ค่าเฉลี่ยต่อเขต = ๑,๐๖๑	เขต ๑ : เขต ๒ = ๘๘ (ร้อยละ ๘.๒๙)	ข้อดี ผลต่างของจำนวนราษฎรระหว่าง เขตเลือกตั้งเท่ากับรูปแบบที่ ๒ ข้อเสีย มีการเปลี่ยนแปลงเขตเลือก ตั้งจาก การเลือกตั้งครั้งที่ผ่านมามากที่สุด ซึ่งอาจก่อให้เกิดความสับสนแก่ ประชาชนมากกว่ารูปแบบอื่นๆ

หนังสือแสดงความคิดเห็นและข้อเสนอแนะการแบ่งเขตเลือกตั้ง
สมาชิกสภาเทศบาล.....

ทำที่.....
.....

วันที่..... กุมภาพันธ์ 2568

เรื่อง ขอแสดงความคิดเห็นและข้อเสนอแนะ

เรียน ผู้อำนวยการการเลือกตั้งประจำจังหวัดชุมพร

ตามประกาศผู้อำนวยการการเลือกตั้งประจำจังหวัดชุมพร เรื่อง รูปแบบการแบ่งเขตเลือกตั้ง
สมาชิกสภาเทศบาล..... ลงวันที่ กุมภาพันธ์ 2568 นั้น

ข้าพเจ้า นาย/นาง/นางสาว/อื่น ๆ (ระบุ).....

ที่อยู่..... หมู่ที่..... ถนน/ซอย..... ตำบล/เทศบาล.....

อำเภอ..... จังหวัดชุมพร หมายเลขโทรศัพท์.....(ถ้ามี)

มีความประสงค์จะแสดงความคิดเห็นต่อรูปแบบการแบ่งเขตเลือกตั้งสมาชิกสภาเทศบาล ดังนี้

รูปแบบที่ 1 เห็นด้วย ไม่เห็นด้วย

ความเห็น.....
.....

ข้อเสนอแนะ.....
.....

รูปแบบที่ 2 เห็นด้วย ไม่เห็นด้วย

ความเห็น.....
.....

ข้อเสนอแนะ.....
.....

รูปแบบที่ 3 เห็นด้วย ไม่เห็นด้วย

ความเห็น.....
.....

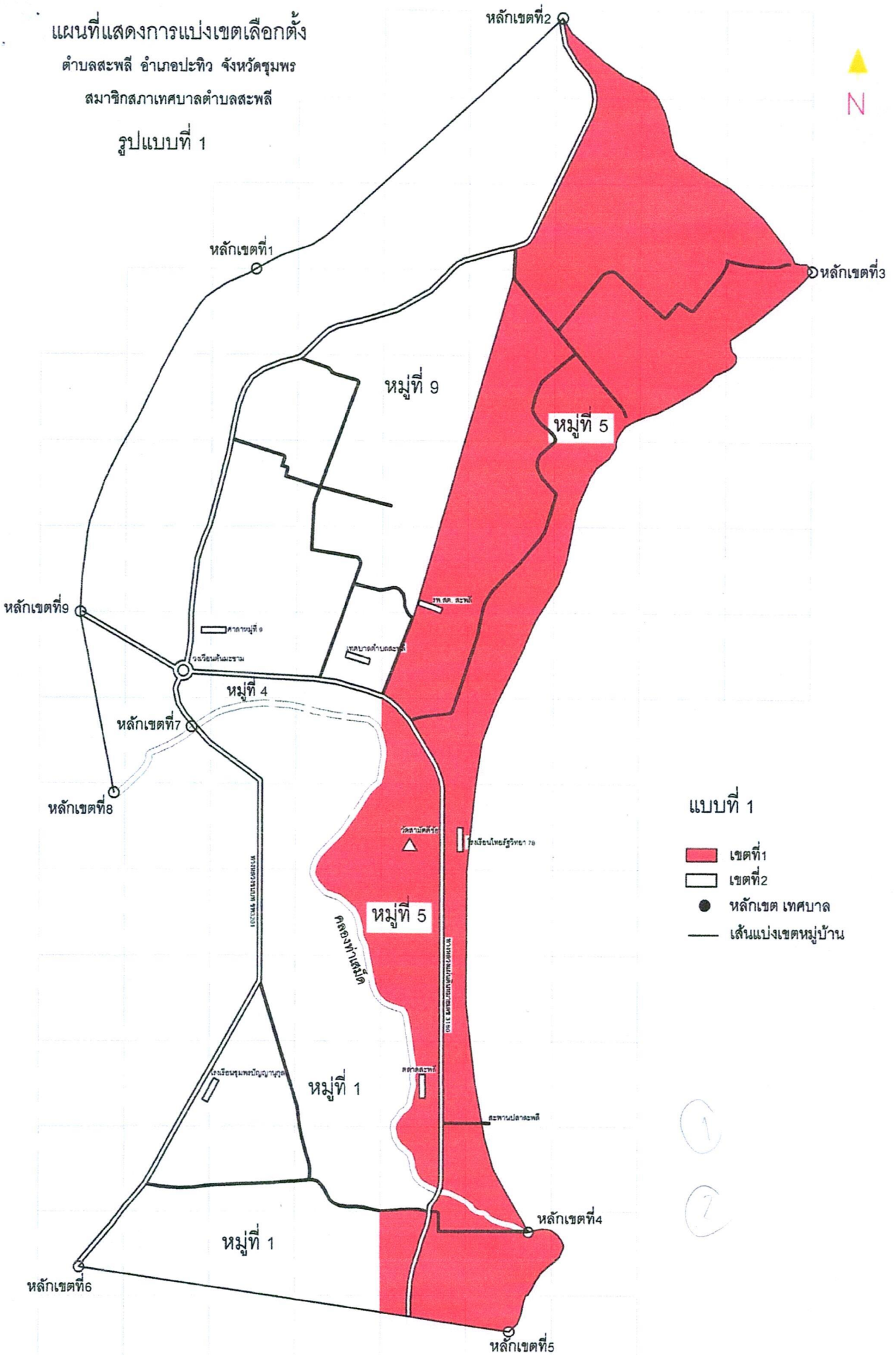
ข้อเสนอแนะ.....
.....

จึงเรียนมาเพื่อโปรดทราบ

(ลงชื่อ).....

(.....)

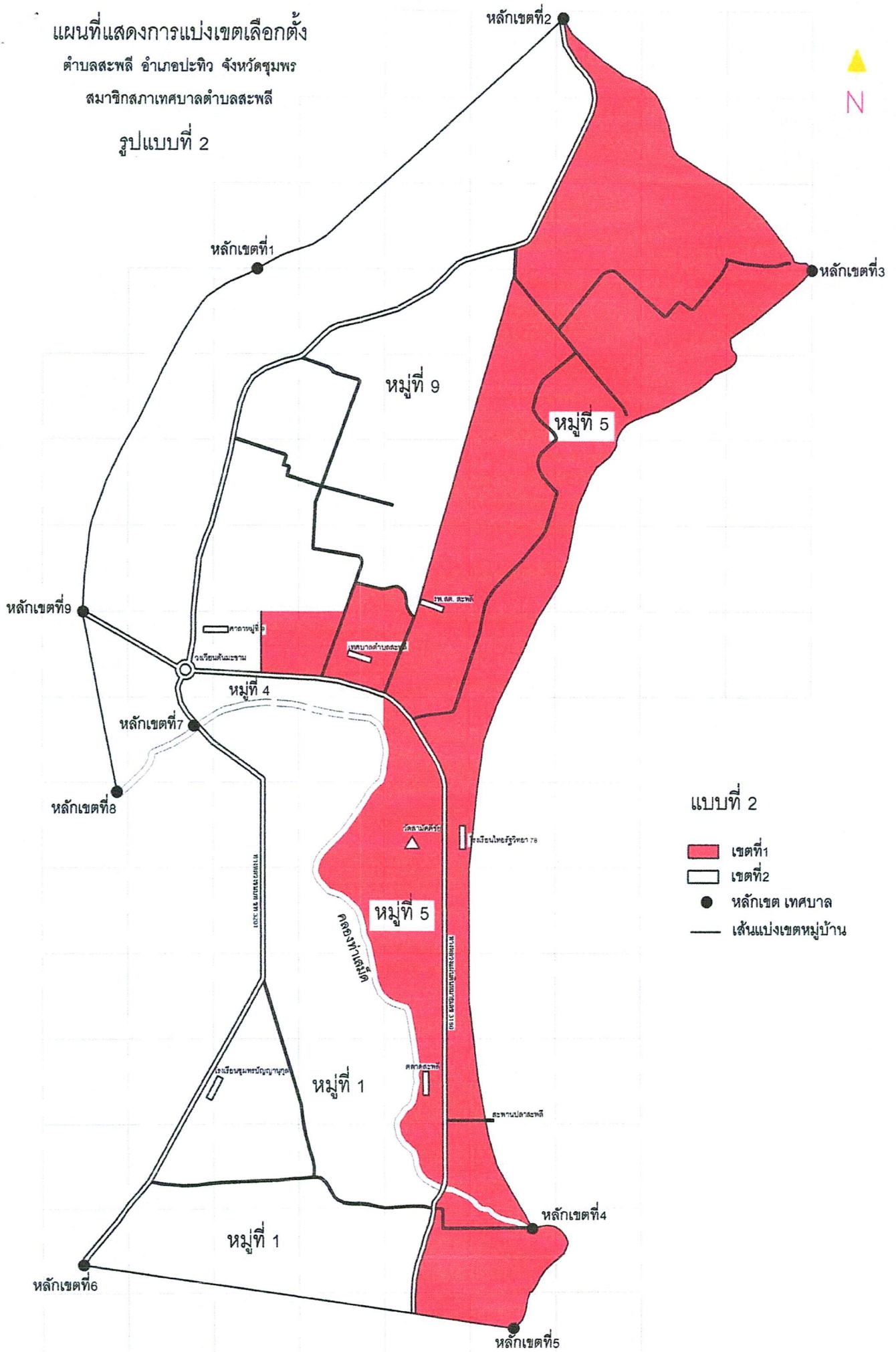
แผนที่แสดงการแบ่งเขตเลือกตั้ง
 ตำบลสะพลี อำเภอปะทิว จังหวัดชุมพร
 สมาชิกสภาเทศบาลตำบลสะพลี
 รูปแบบที่ 1



- แบบที่ 1
- เขตที่ 1
 - เขตที่ 2
 - หลักเขต เทศบาล
 - เส้นแบ่งเขตหมู่บ้าน

1
2

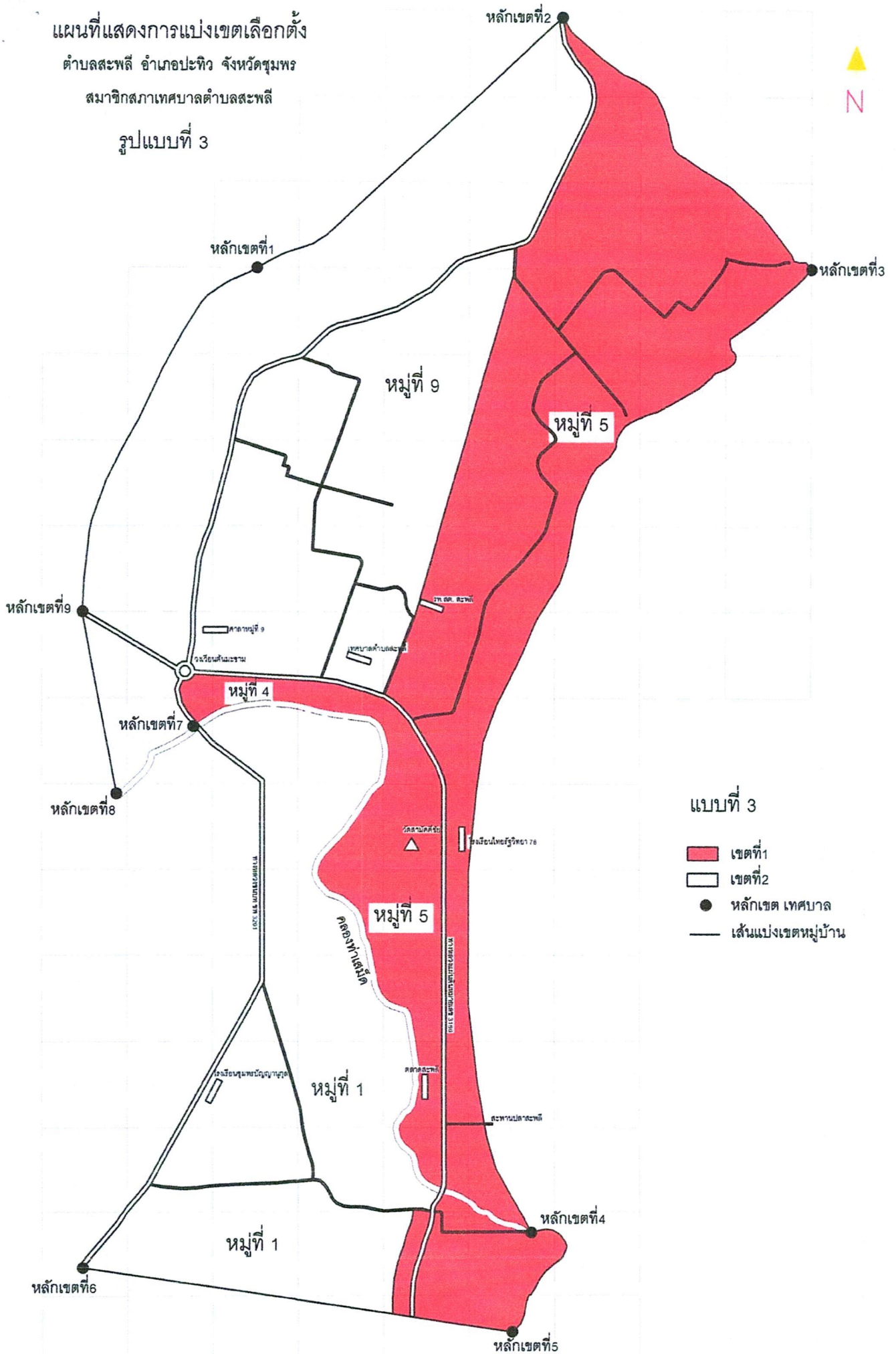
แผนที่แสดงการแบ่งเขตเลือกตั้ง
ตำบลสะพลี อำเภอปะทิว จังหวัดชุมพร
สมาชิกสภาเทศบาลตำบลสะพลี
รูปแบบที่ 2



แบบที่ 2

- เขตที่ 1
- เขตที่ 2
- หลักเขต เทศบาล
- เส้นแบ่งเขตหมู่บ้าน

แผนที่แสดงการแบ่งเขตเลือกตั้ง
ตำบลสะพลี อำเภอบึงพลา จังหวัดชุมพร
สมาชิกสภาเทศบาลตำบลสะพลี
รูปแบบที่ 3



- แบบที่ 3
- เขตที่ 1
 - เขตที่ 2
 - หลักเขต เทศบาล
 - เส้นแบ่งเขตหมู่บ้าน